

Plouezoc'h 2

CIRCUIT DE COAT AMOUR

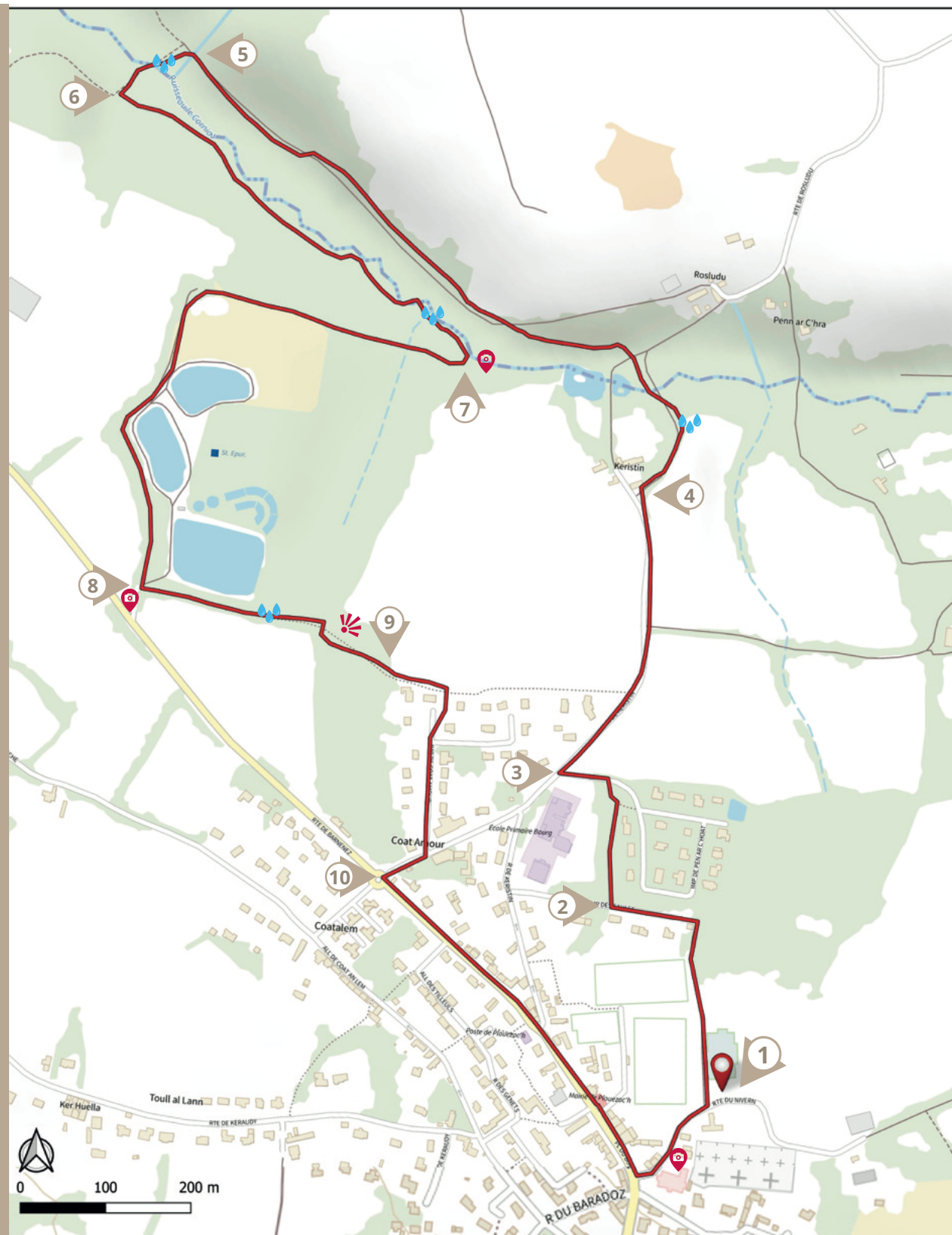
4,3 km - 1h30

Départ salle polyvalente, Rte du Nivern


Un cheminement à travers le bourg et la
petite vallée bucolique du Corniou.



Retrouvez-nous sur www.patrimoine-chemins-plouezoch.fr



Pas à pas

Circuit de petite randonnée qui suit le balisage .

➤ Du parking de la salle polyvalente, descendre le chemin le long des terrains de foot. Continuer à gauche dans l'impasse des Saules.

➤ Prendre à droite l'allée arborée qui passe derrière l'école, puis à gauche l'impasse de Pen ar C'hoat.

➤ Prendre à droite l'impasse de la rue de Keristin.




➤ Au bout de la rue, laisser les maisons sur la gauche et obliquer à droite dans le sous-bois.



Après 100 m, le chemin emprunte une passerelle sur la gauche, et pénètre dans le vallon du ruisseau "Le Corniou".

Longer les étangs en contrebas du hameau de Keristin.

➤ Environ 600 m plus loin, le chemin dessine une large courbe sur la gauche et franchit à nouveau le ruisseau.

➤ Au croisement avec les circuits  5 "Palud de Kerarmel",  4 "Pointe de Barnenez" et  1 "Tour maritime de Plouezoc'h", attaquer la remontée sur la gauche.

➤ Après 500 m, un panneau invite à un détour pour découvrir une petite fontaine en contrebas.



➤ Revenir sur le chemin qui s'éloigne maintenant du ruisseau et remonte vers le lagunage. Contourner les trois étangs.



➤ Au débouché du chemin sur la départementale, remarquer la croix Croazik Ver, érigée en 1946, en remplacement d'une ancienne croix en ardoise brisée en 1944.

Revenir sur le chemin creux et suivre la direction Coat-Amour.

➤ A la sortie du bois, continuer en bordure du champ jusqu'au lotissement.

➤ A gauche, vue dégagée sur la campagne.

Bifurquer à droite et traverser le lotissement. Après la Maison des Associations, prendre à droite pour rejoindre la rue principale du bourg.

➤ Au rond-point, prendre à gauche afin de remonter vers le bourg. Tourner à gauche devant l'église, dans la route du Nivern.

➤ L'église Saint-Etienne date du XVII^e siècle et son clocher est classé monument historique.




Illustration Echo de Plouezoc'h



En s'arrêtant près de l'église, on peut découvrir, dans l'ancien cimetière, deux croix de caractère qui complètent la richesse du lieu. La plus ancienne, datée du Haut Moyen Age, est une croix monolithe, encore appelée croix pattée, plutôt insolite car taillée dans un bloc de granite et privée de tout ornement.

La deuxième, la croix hosannière (car on y chantait l'hosanna à certaines fêtes), date du XVI^e siècle. Elle est incomparable par l'abondance de ses ornements.

Reprendre la route du Nivern pour rejoindre le point de départ.




Balisage


Continuité du sentier
Changement de direction
Mauvaise direction



Accessibilité

Circuit réservé aux piétons.

Les repères  sur le plan indiquent une pente raide.

Les repères  indiquent des chemins creux difficiles par mauvais temps.

Patrimoine et Chemins de Plouezoc'h



GPX