

Plouezoc'h 4

CIRCUIT DE LA POINTE DE BARNENEZ

15 km - 4h30

Départ salle polyvalente, Rte du Nivern


Découvrir les îlots de la baie de Morlaix, le site du Cairn de Barnenez et la vallée bucolique du Corniou.



Retrouvez-nous sur www.patrimoine-chemins-plouezoch.fr

Pas à pas

- Tourner à droite en sortant du parking de la salle polyvalente, puis gagner la rue principale en passant près de la remarquable église Saint-Etienne (XVII^e siècle).

Prendre à droite jusqu'à la mairie. Traverser la rue  puis le parking. Passer entre la MAM Timoun et la Maison de santé, et tourner tout de suite à gauche dans la rue Champs des Ajones.



Après 30 m, sur la droite, s'engager dans le chemin de traverse qui rejoint l'allée de Coat an Lem. Au débouché, prendre à gauche, puis à droite pour pénétrer dans le lotissement de Coat an Lem, qui se prolonge par un petit sentier.

- A la fin du sentier, prendre à droite la route du Dourduff. Après 200 m, s'engager à droite dans l'impasse de Kermaria.

Au bout de la route goudronnée, obliquer sur le chemin qui la prolonge à gauche. Au hameau de Pors Kerc'hoant, virer à droite sur la route puis prendre le sentier à droite après 30 m.

- 📍 Après 350 m, remarquer la fontaine de Pen an Allee en contrebas sur la droite.

- Au débouché du chemin, traverser la route puis la suivre par la droite sur 200 m. Descendre à gauche dans le bois. Longer l'arrière de la propriété de Traon Nevez.

- 📍 Un panneau sur la gauche invite à un détour de 250 m pour découvrir une jolie fontaine à flanc de coteau.

- Revenir sur le chemin et descendre vers la grève. Jonction avec le circuit 3 "Vallée maritime du Dourduff". Tourner à droite sur le GR. Le sentier se faufile entre la côte et la propriété de Trodibon.

- 📍 Vue sur le château et son parc.

Rejoindre la grève de Kerarmel, traverser la Palud puis reprendre le chemin côtier.

- Jonction avec le circuit 5 "Palud de Kerarmel". Poursuivre en surplomb de la mer pour rejoindre la presqu'île de Barnenez.


- 📍 Fontaine et lavoir de Sant Varzin.

- 🌸 De la pointe, vue imprenable sur le château du Taureau, l'île Noire et l'île Sterec.

- A la sortie du chemin, possibilité de choisir la variante par le Cairn à droite.



Illustration Fons de Kort


Sinon, poursuite du circuit par la gauche  : après 30 m sur la route, traverser et pénétrer dans le bois jusqu'à rejoindre le petit port, puis remonter le large chemin de terre. Au débouché, descendre à gauche sur la route.

Après 300 m, s'engager à gauche dans la desserte locale. A l'intersection avec la route de Kernelehen, reprendre à gauche.

- Après 100 m, passer devant la chapelle Saint-Gonven. Laisser les maisons sur la gauche, et s'enfoncer dans le sous-bois.

- 📍 20 m plus loin, remarquer la petite fontaine nichée dans la végétation.



- Après l'anse de Terenez, quitter le GR et prendre le chemin qui bifurque à droite. Traverser la D76  et prendre la large allée qui grimpe vers le lieu-dit Keriou. Remonter dans le bois par le chemin creux sur 400 m, puis, à l'embranchement, obliquer à droite. Au plan d'eau, prendre à gauche, puis encore à gauche le chemin sur caillebotis.

- 🌸 400 m plus haut, vue sur Barnenez et Terenez.

- Juste après le hameau de Brenn, virer à gauche. Environ 1 km plus loin, au niveau de la jonction avec le circuit 2 "Coat Amour", descendre sur la gauche. Après 800 m, le chemin débouche du bois et se poursuit à gauche dans la rue de Keristin.

- Tourner à gauche dans l'impasse Pen Ar C'hoat, puis à droite dans l'allée longeant l'arrière de l'école, et enfin à gauche dans l'impasse des Saules, pour rejoindre le point de départ.


Balisage


Continuité du sentier
Changement de direction
Mauvaise direction



Accessibilité

Circuit réservé aux piétons.

Les repères  sur le plan indiquent une pente raide.

Les repères  indiquent des chemins creux difficiles par mauvais temps.

Patrimoine et Chemins de Plouezoc'h



GPX